

**AUTO ADMISORIO No. 0549**

**16 NOV 2021**

**POR MEDIO DEL CUAL SE INICIA EL TRÁMITE ADMINISTRATIVO DE  
PROSPECCIÓN Y EXPLORACIÓN DE AGUAS SUBTERRÁNEAS Y SE DICTAN  
OTRAS DISPOSICIONES**

**EXPEDIENTE:** 2020-12-0006-EAS del 16 de diciembre de 2020.  
**INTERESADO:** CASTILLA AGRÍCOLA S.A.  
**OBJETO :** Prospección y Exploración de Aguas Subterráneas  
**MUNICIPIO :** Puerto Tejada.

**EL SUBDIRECTOR DE GESTIÓN AMBIENTAL DE LA CORPORACIÓN AUTÓNOMA  
REGIONAL DEL CAUCA C.R.C., en uso de sus facultades legales y reglamentarias, en  
especial los que le confiere la Ley 99 de 1993, Ley 1437 de 2011, el Decreto 1076 de 2015,  
la Resolución 10705 de abril 18 de 2017, y**

**CONSIDERANDO**

Que **CASTILLA AGRÍCOLA S.A.** con Nit. número **890.300.440-4**, con representante legal segundo suplente el señor **WILDER RIVERA MARQUEZ**, identificado con cédula de ciudadanía número **16.356.515** expedida en Tuluá (Valle del Cauca); presenta solicitud a la **CORPORACIÓN AUTÓNOMA REGIONAL DEL CAUCA** para otorgar permiso de prospección y exploración de aguas subterráneas, con oficio radicado número **SP- 07104-2020** del 16 de diciembre de 2020, trámite interno **2020-12-0006-EAS**; la perforación del pozo se realizara en las siguientes coordenadas **X: 851,355 - Y: 1'074.002** (conforme al formulario único), para riego cultivo de caña de azúcar, para beneficio del predio denominado **Pampa I** identificado con matrícula inmobiliaria **130-25244**, ubicado en la vereda **La Pampa**, municipio de **Puerto Tejada**, Departamento del Cauca.

A dicha solicitud se anexan los siguientes documentos:

1. Formulario único nacional de prospección y exploración de aguas subterráneas.
2. Fotocopia de cédula de ciudadanía del señor Wilder Rivera Márquez.
3. Formato de autorización de tratamiento de datos personales.
4. Certificado de Existencia y Representación Legal de Castilla Agrícola S.A.
5. Formato de costos de inversión y operación del proyecto.
6. Certificado de tradición.
7. Copia de Escritura Pública No. 1.300 del 10 de mayo de 1982 de la Notaria Quinta del Círculo de Cali.
8. Mapa de localización del predio.
9. Información técnica.

Mediante oficio con radicado **SGA-14745-2021** del 15 de octubre de 2021 la Subdirección de Gestión Ambiental de la C.R.C, realiza requerimiento al usuario en el sentido de allegar información para completar la información aportada; de igual manera se liquida y remite los costos por concepto de evaluación ambiental con número de liquidación **3983** y valor de **UN MILLON QUINIENTOS SESENTA Y CINCO MIL QUINIENTOS PESOS MCTE.**

PBX: (52-2) 833 3232

Fax: 092-8203251

Línea verde: 018000 932855

Corporación Autónoma Regional del Cauca - CRC




NIT: 891501885-4 / Web: [crc.gov.co](http://crc.gov.co)

Email: [crc@crc.gov.co](mailto:crc@crc.gov.co)

Carrera 7 # 1N-28

Edificio Edgar Négret Dueñas

Popayán - Cauca



(\$1.565.500).

El día 08 de noviembre de 2021 dan respuesta al requerimiento realizado, mediante radicado SGA-8945-2021 en el cual se adjuntaron los siguientes documentos:

1. Certificado de tradición con número de matrícula inmobiliaria 130-25244.
2. Comprobante de pago por concepto de evaluación ambiental con factura de la Corporación FE-9035.

Estudiada jurídica y técnicamente la documentación, se encontró que la solicitud se ajusta a lo establecido en la normatividad ambiental vigente, por consiguiente, debe dársele el trámite señalado.

Por lo antes expuesto,

### DISPONE


**ARTICULO PRIMERO:** ADMITIR solicitud de Prospección y Exploración de Aguas Subterráneas, con oficio radicado número SP- 07104-2020 del 16 de diciembre de 2020, trámite interno 2020-12-0006-EAS, presentada por **CASTILLA AGRÍCOLA S.A.** con Nit. número **890.300.440-4**, la perforación del pozo se realizará en las siguientes coordenadas X: 851,355 - Y: 1'074.002 (conforme al formulario único), para riego cultivo de caña de azúcar, para beneficio del predio denominado Pampa I identificado con matrícula inmobiliaria 130-25244, ubicado en la vereda La Pampa, municipio de Puerto Tejada, Departamento del Cauca.

**ARTICULO SEGUNDO:** Ordénese la práctica de la visita técnica a los sitios relacionados, con el fin de verificar lo establecido en la solicitud y la documentación presentada, de acuerdo con la normatividad vigente, para lo cual la C.R.C, podrá solicitar la información que considere conveniente, realizado lo anterior, emítase el informe técnico.

**PARAGRAFO:** En consecuencia, por la situación presentada a nivel mundial a causa de la pandemia Coronavirus COVID-19 la práctica de la visita se debe de realizar de acuerdo a la Resolución No. 1203 del 01 de octubre de 2021, por la cual se disponen medidas administrativas relativas al desarrollo de actividades laborales presenciales en la Corporación Autónoma Regional del Cauca y se dictan otras disposiciones "**ARTÍCULO 4.- Desarrollo de actividades presenciales por fuera de las instalaciones de la CRC:** Las actividades que deban desarrollarse por fuera de las instalaciones de la entidad, deberán cumplir de manera estricta los protocolos de bioseguridad establecidos por el Ministerio de Salud y Protección Social, la CRC y demás autoridades competentes".

**ARTICULO TERCERO:** De conformidad con lo establecido en el artículo 71 de la ley 99 de 1993 y del artículo 65 de la ley 1437 de 2011; este acto debe publicarse en el Boletín Oficial de la CRC, y en la página web [www.crc.gov.co](http://www.crc.gov.co).

**ARTICULO CUARTO: NOTIFICACIONES** El presente Auto debe notificarse al señor **WILDER RIVERA MARQUEZ**, identificado con cédula de ciudadanía número 16.356.515 expedida en Tuluá (Valle del Cauca), a su apoderado, o a la persona debidamente



0549  
16 NOV 2021

autorizada por el interesado para notificarse, en concordancia con los artículos 67 y siguientes de la ley 1437 de 2011 y el artículo 4 del Decreto 491 de 2020.

Para efectos de la citación y notificación, en la Cra. 1 No. 24-56 Edificio Colombina, piso 7, ciudad de Santiago de Cali, Departamento del Cauca, correo: administracion.corp@agroriocas.com, teléfono 4855974.

**ARTÍCULO QUINTO:** Contra el presente Auto no procede ningún recurso de conformidad con el artículo 75 de la ley 1437 de 2011 (C.P.A.C.A.)

16 NOV 2021

**NOTIFÍQUESE, PUBLÍQUESE Y CÚMPLASE**

**JONIER ANDRÉS BOLAÑOS LAME**  
Subdirector de Gestión Ambiental C.R.C.

Proyecto: Ángela Venessa Villegas - Abogada contratista SG  
Revisó: Lilly Milena Ibarra - P.E. S.G.A.  
Aprobó: Jonier Andrés Bolaños Lame.

FAX: (52-2) 836 3282  
Fax: 092-8203251  
Línea verde: 018000 932855

Corporación Autónoma Regional del Cauca - CRC  
NIT: 8915018854 / Web: crc.gov.co  
Email: crc@crc.gov.co

Carrera 7 # 1N-28  
Edificio Edgar Negrón Dueñas  
Bogotá - Cauca



### AVISA:

Qué CASTILLA AGRÍCOLA S.A. con Nit. número 890.300.440-4, con representante legal segundo suplente el señor WILDER RIVERA MARQUEZ, identificado con cédula de ciudadanía número 16.356.515 expedida en Tuluá (Valle del Cauca), mediante Formulario Único Nacional de Solicitud de Prospección y Exploración de Aguas Subterráneas, con oficio radicado número SP- 07104-2020 del 16 de diciembre de 2020, trámite interno 2020-12-0006-EAS, solicita a la CORPORACIÓN AUTÓNOMA REGIONAL DEL CAUCA C.R.C., PERMISO DE PROSPECCIÓN Y EXPLORACIÓN DE AGUAS SUBTERRANEAS, la perforación del pozo se realizara en las siguientes coordenadas X: 851,355 - Y: 1'074.002 (conforme al formulario único), para riego cultivo de caña de azúcar, para beneficio del predio denominado Pampa I identificado con matrícula inmobiliaria 130-25244, ubicado en la vereda La Pampa, municipio de Puerto Tejada, Departamento del Cauca.

Siguiendo el trámite correspondiente, se AVISA que en la fecha 03/12/2021, a partir de las 10:00 a.m. se practicará VISITA OCULAR al punto de perforación en el citado predio.

Dicha diligencia se realizará con el fin de determinar la viabilidad de su solicitud.

Las personas que se consideren con derecho a oponerse deberán hacerlo por escrito ante la Alcaldía de Puerto Tejada o ante la Subdirección de Gestión Ambiental de la CRC, acompañando los títulos y demás pruebas para alegar mejores derechos.

**JONIER ANDRES BOLAÑOS LAME.**  
Subdirector de Gestión Ambiental C.R.C.

Se fija : Nov 18/2021 A las 3 p.m Firma: [Firma]

Se desfija: \_\_\_\_\_ A las \_\_\_\_\_ Firma: \_\_\_\_\_



Preparó: Angela Vanessa Villegas - Abogada contratista SGA  
Revisó: Lily Milena Ibarra - P.E. S.G.A.  
Aprobó: Jonier Andrés Bolaños Lame